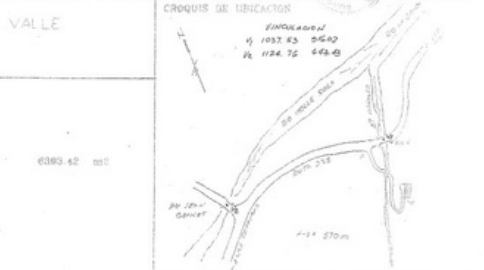


PLANO DE MENSURA
(Para Prescripción Adquisitiva)



SILVIA NOEMI AGUIRRE



FECHA DE OPERACIONES
ENERO DE 1999

NOMENCLATURA CATASTRAL
PADRON 81234 MAT. ADEL. 03207
CIRC. III SEC. B LAM. 384 PARC. URB. 100

APROBACION MUNICIPAL

00

APROBACION CATASTRAL
DIRECCION GENERAL DE CATASTRO
PROVINCIA DE TUCUMAN
PLANO LISCIADO CONFORME A
DISPOSICIONES REGIMEN CATASTRAL
Libro N° 32166 Expte. 62300-0
150 2002 Fecha: 27 MAY 2002

AGRIENSOR
ROBERTO R. PADROS
MAT. PROF. 182 190

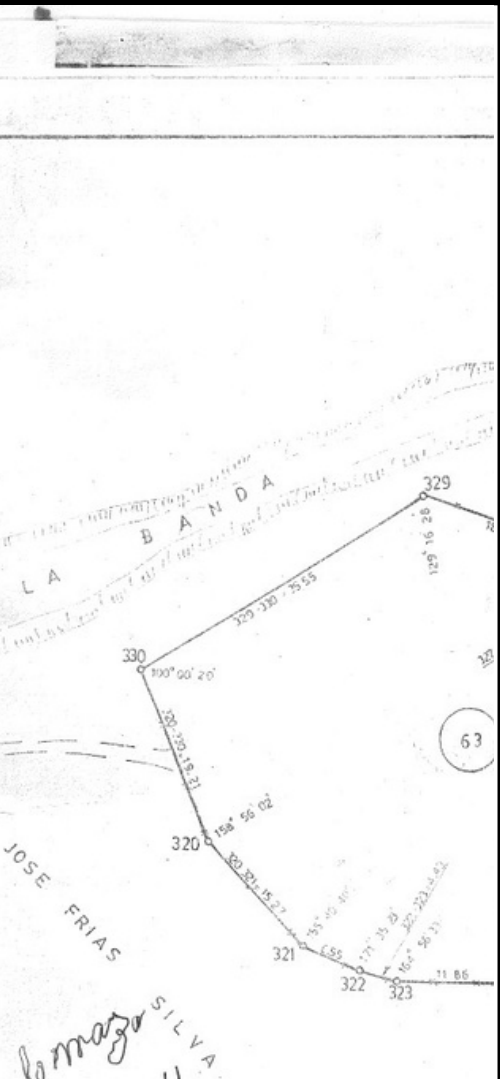
Agte. CARLOS HERNAI FRANCIS
JEFE OPTO. AGRICULTURA
DEPARTAMENTO INGENIERIA Y MENSURA

INSTRUMENTAL
II ORBITO TERNER HERRERA
INSTRUMENTOS S.A.
AutoCAD 12

TERRENOS EN VENTA

TAFÍ DEL VALLE

ZONA ESTANCIA, DE LA BANDA



Aman Tafi

Anfitriones de experiencias

INFORMACIÓN

Terreno, ubicado en la zona **Estancia de La Banda**, viniendo de La Villa, aproximadamente a 3km en la Virgen de Guadalupe está la bajada a la entrada.

Aproximadamente 1900m², siendo bordeado en toda su extensión por el río Molle.

La zona -el valle- cuenta con suministro de agua y energía eléctrica.

Venta mínima: 1000m².

Precio: 50 dólares el metro cuadrado, con boleto de compra venta (*es venta de derechos hereditarios*).

PLANO / TERRENO




	COORDENADAS	
	X	Y
303	20149.77	17702.91
304	20171.75	17699.63
305	20227.15	17760.21
306	20213.96	17767.34
307	20308.48	17768.24
308	20186.29	17761.77
309	20166.28	17742.05
310	20155.81	17729.55
311	20143.82	17716.50
312	20140.63	17711.81
313	20114.47	17698.56
314	20127.00	17691.66
316	20140.09	17700.53

	COORDENADAS	
	X	Y
320	20320.74	17800.62
321	20326.97	17814.56
322	20331.87	17818.91
323	20335.57	17821.33
324	20346.84	17825.02
325	20387.12	17825.64
326	20378.93	17807.96
327	20374.56	17796.96
328	20368.69	17784.50
329	20354.37	17773.43
330	20319.73	17781.44
302	20174.86	17705.45
315	20134.13	17698.41



PLANO DE MENSURA

(Para Prescripcion Adquisitiva)



POSEEDOR

SILVIA NOEMI AGUIRRE

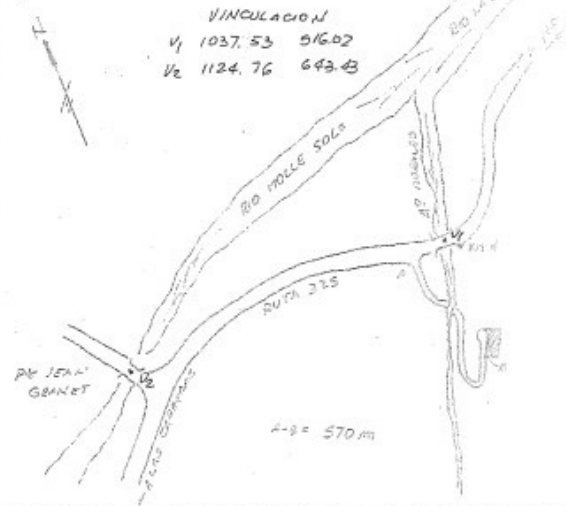
\$ 0,50

\$ 0,50

UNI: 10.012.34

EX-DEPTO.: TAFI
 ACTUAL DEPTO.: TAFI DEL VALLE
 LUGAR: LA OVEJERIA
 CALLE:

CROQUIS DE UBICACION



VINCULACION
 V/ 1037.53 51602
 V/ 1124.76 64343

COMPULSA DE SUPERFICIES

Superficie Segun MENSURA 6393.42 m²

FECHA DE OPERACIONES
 ENERO DE 1999

NOMENCLATURA MUNICIPAL

NOMENCLATURA CATASTRAL

PADRON: 81234 MAT. DPTO: 35225
 CIRC: III SEC: D LAM: 384 PARC: 11883

INSCRIPCION REG. INMOBILIARIO

APROBACION MUNICIPAL

ESCALA: 1:1000

COLEGIO DE AGRIMENSORES



APROBACION CATASTRAL

DIRECCION GENERAL DE CATASTRO
 PROVINCIA DE TUCUMAN

PLANO ELABORADO CONFORME A
 DISPOSICIONES REGIMEN CATASTRAL

Plano N°: 38166 Expte. N°: 6380-P-0
 / 50 2002 Fecha: 27 MAY 2002

PROFESIONAL

[Handwritten Signature]
AGRIMENSOR
ROBERTO R. PADROS
 MAT PROF 182 TUC

[Handwritten Signature]
 Agrim. CARLOS HERNAN FRANCIS
 JEFE DPTO AGRIMENSURA
 DEPARTAMENTO DE AGRIMENSURA

POSEEDOR

[Handwritten Signature]

INSTRUMENTAL
 ELABORADO CON EL USO DE
 DISTINGUIENDO CON
 AutoCAD 12

CONTACTO

Por consultas o para programar una visita, por favor, comunicarse a los siguientes teléfonos.

AGOSTINA

+54 9 11 6862-6273

VALENTINA

+54 9 11 2493-3335

www.umantafi.com.ar